Senden

49

Senden

Senden

1kV NAYY 4x150 Planung

10kV NA2XS2Y 3x1x300 Planung

1kV NYY 5x10 FGÜ

1kV NYY 5x10 SB-Netz

1kV NYY 5x10 SB-Netz

1kV NAYY 4x150 Planung

1kV NAYY 4x150 Planung

1kV NAYY 4x150 Planung

1kV NAYY 4x150 Planung

10kV NA2XS2Y 3x1x300 Planung

SB-Schrank

1655

Senden

Senden

ÜM NAKBA3x95/300 MS

ÜM NAKBA3x95/300 MS

0

4

8 m

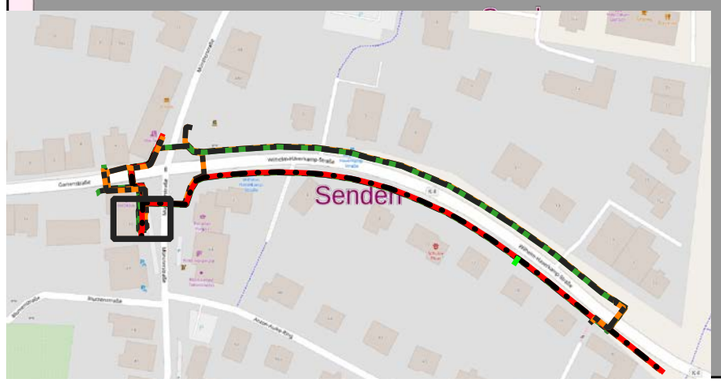

Netzplan

SEN Wilhelm Haverkamp Str

GELSENWASSER ENERGIENETZE

	Datum	Name	Die Leitungen sind in ungefährer Lage dargestellt. Die eingetragenen Maße sind unverbindlich. Die genaue Lage ist durch Aufgrabungen zu ermitteln	Betriebsdirektion Münsterland
Bearbeitet	12/12/2024	Wember, Felix		
Gezeichnet			Maßstab 1:60	Zeichnungsnummer
Gesehen				

01 - Detailansicht KVS

ÜM NAKLEY3x95/150 NS

VM NA2XY4x95/150 NS

VM NYY4x10/5x10

Senden

Senden

Senden

1kV NYY 5x10 SB-Netz

1kV NAYY 4x150 Planung

10kV NA2XS2Y 3x1x300 Planung

1kV NYY 5x10 FGÜ

1kV NAYY 4x150 Planung

1kV NYY 5x10 SB-Netz

1kV NAYY 4x150 Planung

ÜM NAKLEY3x95/150 NS

1628

Senden

Senden

Senden

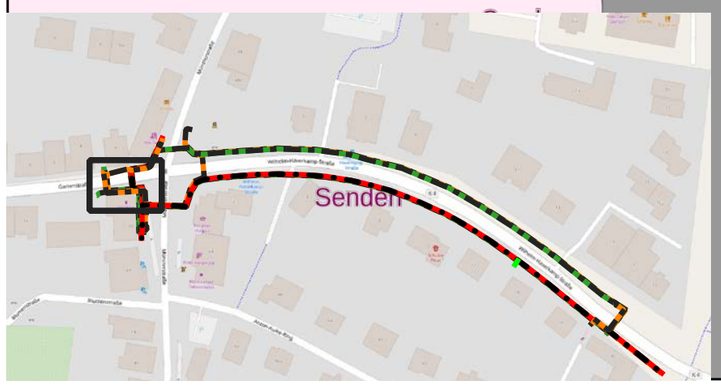

0 5 10 m

	Netzplan SEN Wilhelm Haverkamp Str			GELSENWASSER ENERGIENETZE
	Datum	Name	Die Leitungen sind in ungefährer Lage dargestellt. Die eingetragenen Maße sind unverbindlich. Die genaue Lage ist durch Aufgrabungen zu ermitteln	Betriebsdirektion Münsterland
Bearbeitet	12/12/2024	Wember, Felix		
Gezeichnet			Maßstab 1:75	Zeichnungsnummer
Gesehen				
02 - Kreisverkehr				

51

Senden

ÜM NAKBA3x95/300 MS

VM NYY4x10/5x10

10kV NA2XS2Y 3x1x300 Planung

1kV NYY 5x10 SB-Netz

VM NYY4x10/5x10

Senden

1kV NAYY 4x150 Planung

1kV NYY 5x10 SB-Netz

1kV NYY 5x10 FGÜ

Senden

Senden

Senden

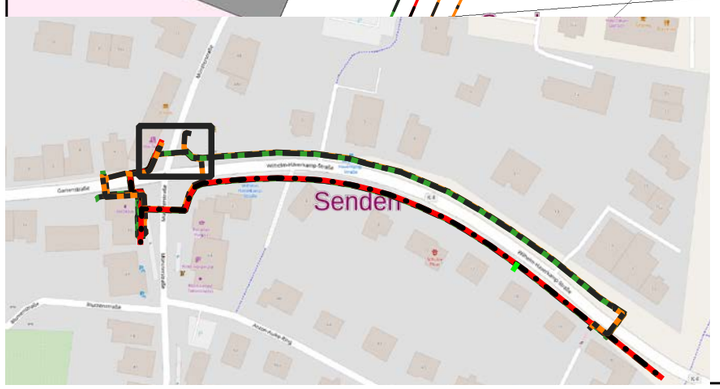

0 5 10 m

Netzplan SEN Wilhelm Haverkamp Str				GELSENWASSER ENERGIENETZE
	Datum	Name	Die Leitungen sind in ungefährer Lage dargestellt. Die eingetragenen Maße sind unverbindlich. Die genaue Lage ist durch Aufgrabungen zu ermitteln	Betriebsdirektion Münsterland
Bearbeitet	12/12/2024	Wember, Felix		
Gezeichnet			Maßstab 1:76	Zeichnungsnummer
Gesehen				
03 - Kreisverkehr				

1kV NYY 5x10 SB-Netz
1kV NAYY 4x150 Planung
Senden
Senden
Senden
1kV NYY 5x10 FGÜ
10kV NA2XS2Y 3x1x300 Planung
1kV NAYY 4x150 Planung
AM 150/50
AM 150/50en
Senden
AM 150/35
0
5
10 m

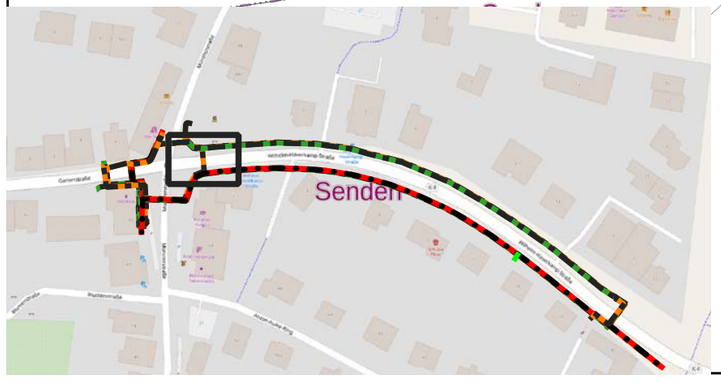

Netzplan
SEN Wilhelm Haverkamp Str

GELSENWASSER ENERGIENETZE

	Datum	Name	Die Leitungen sind in ungefährer Lage dargestellt. Die eingetragenen Maße sind unverbindlich. Die genaue Lage ist durch Aufgrabungen zu ermitteln	Betriebsdirektion Münsterland
Bearbeitet	12/12/2024	Wember, Felix		
Gezeichnet			Maßstab 1:73	Zeichnungsnummer
Gesehen				

04 - Kreisverkehr

Senden

Senden

Senden

AM 150/50

AM 150/35

1628

1kV NAYY 4x150 Planung

1kV NAYY 4x150 Planung

1kV NAYY 4x150 Planung

10kV NA2XS2Y 3x1x300 Planung

1kV NYY 5x10 SB-Netz

1kV NYY 5x10 SB-Netz

10kV NA2XS2Y 3x1x300 Planung

1kV NYY 5x10 FGÜ

1kV NAYY 4x150 Planung

Senden

Senden

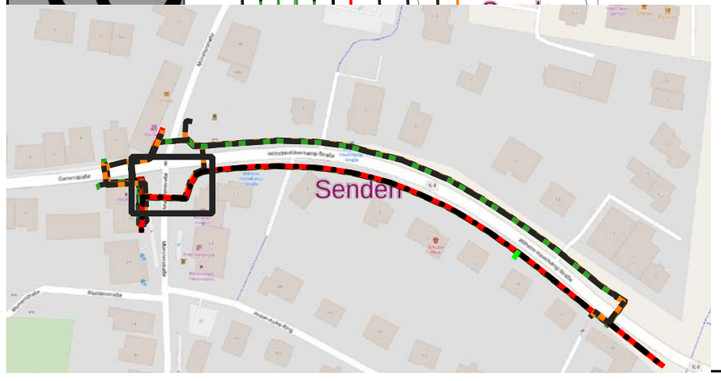

0 6 12 m

Netzplan

SEN Wilhelm Haverkamp Str

GELSENWASSER ENERGIENETZE

	Datum	Name	Die Leitungen sind in ungefährer Lage dargestellt. Die eingetragenen Maße sind unverbindlich. Die genaue Lage ist durch Aufgrabungen zu ermitteln	Betriebsdirektion Münsterland
Bearbeitet	12/12/2024	Wember, Felix		
Gezeichnet			Maßstab 1:84	Zeichnungsnummer
Gesehen				

05 - Kreisverkehr

865

1kV NYY 5x10 SB-Netz

1kV NAYY 4x150 Planung

Senden

Senden

Senden

1102

1kV NYY 5x10 FGÜ

10kV NA2XS2Y 3x1x300 Planung

AM 150/50

1kV NAYY 4x150 Planung

AM 150/50

1100

563

2

Senden

1123

Senden

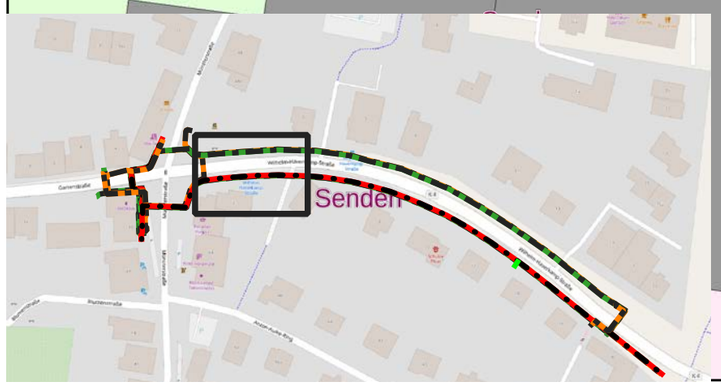

0 8 16 m

Netzplan

SEN Wilhelm Haverkamp Str

GELSENWASSER ENERGIENETZE

	Datum	Name	Die Leitungen sind in ungefährer Lage dargestellt. Die eingetragenen Maße sind unverbindlich. Die genaue Lage ist durch Aufgrabungen zu ermitteln	Betriebsdirektion Münsterland
Bearbeitet	12/12/2024	Wember, Felix		
Gezeichnet			Maßstab 1:118	Zeichnungsnummer
Gesehen				

06 - Wilhelm Haverkamp Str

1339

865

5

1381

1kV NAYY 4x150 Planung

Senden

1kV NYY 5x10 SB-Netz

Senden

Senden

867

1102

1103

Vill

850-Haverka

AM 150/???

10kV NA2XS2Y 3x1x300 Planung

4

Senden

Senden

1kV NAYY 4x150 Plan

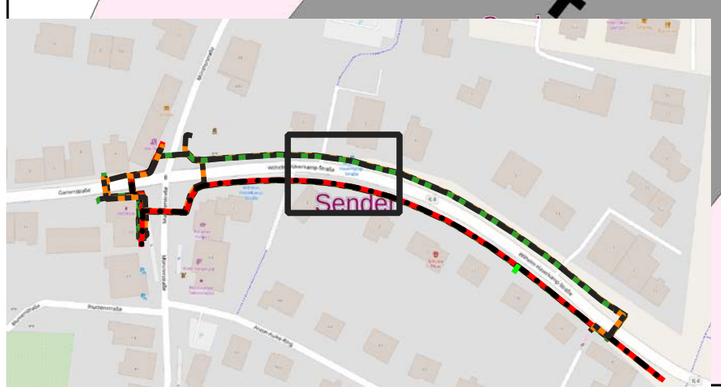

0 8 16 m

Netzplan

SEN Wilhelm Haverkamp Str

GELSENWASSER ENERGIENETZE

	Datum	Name	Die Leitungen sind in ungefährer Lage dargestellt. Die eingetragenen Maße sind unverbindlich. Die genaue Lage ist durch Aufgrabungen zu ermitteln	Betriebsdirektion Münsterland
Bearbeitet	12/12/2024	Wember, Felix		
Gezeichnet			Maßstab 1:117	Zeichnungsnummer
Gesehen				

07 - Wilhelm Haverkamp Str

868

5

1381

7

867

1kV NAYY 4x150 Planung

Wilh.-Haverkamp-Haverkamp-Stverkamp-Stverkamp-S

850

Senden

Senden

Senden

1kV NYY 5x10 SB-Netz

1kV NAYY 4x150 Planung

AM 150/35

AM 150/35

10kV NA2XS2Y 3x1x300 Planung

1107

8

1108

Senden

Senden

10

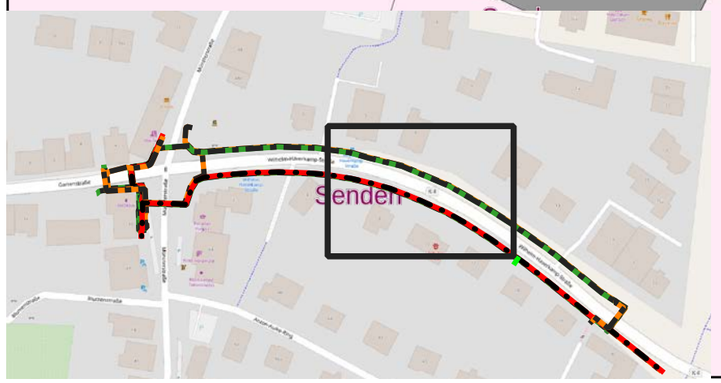

0 10 20 m

Netzplan

SEN Wilhelm Haverkamp Str

GELSENWASSER ENERGIENETZE

	Datum	Name	Die Leitungen sind in ungefährer Lage dargestellt. Die eingetragenen Maße sind unverbindlich. Die genaue Lage ist durch Aufgrabungen zu ermitteln	Betriebsdirektion Münsterland
Bearbeitet	12/12/2024	Wember, Felix		
Gezeichnet			Maßstab 1:194	Zeichnungsnummer
Gesehen				

08 - Wilhelm Haverkamp Str

Wilh.-Haverkamp-Straße

1kV NAYY 4x150 Planung

AM 150/35

AM 150/35

Senden

1108

1kV NYY 5x10 SB-Netz

11

13

Senden

Senden

P

10

AM 150/35

10kV NA2XS2Y 3x1x300 Planung

12

AM 150/35

VM 35

1kV NAYY 4x150 Planung

155

1110

Senden

14

Senden

1112

569

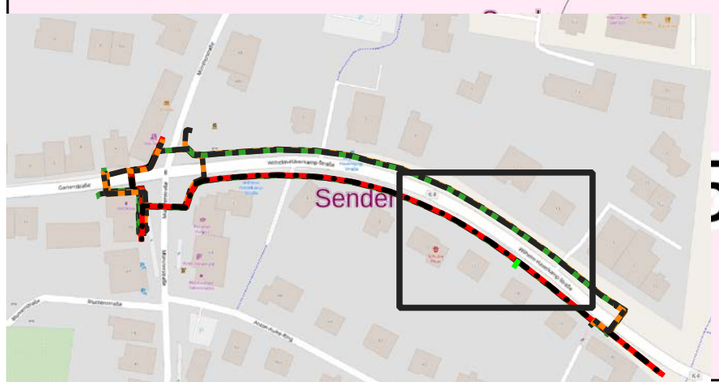

0 10 20 m

Netzplan

SEN Wilhelm Haverkamp Str

GELSENWASSER ENERGIENETZE

	Datum	Name	Die Leitungen sind in ungefährer Lage dargestellt. Die eingetragenen Maße sind unverbindlich. Die genaue Lage ist durch Aufgrabungen zu ermitteln	Betriebsdirektion Münsterland
Bearbeitet	12/12/2024	Wember, Felix		
Gezeichnet			Maßstab 1:202	Zeichnungsnummer
Gesehen				

09 - Wilhelm Haverkamp Str

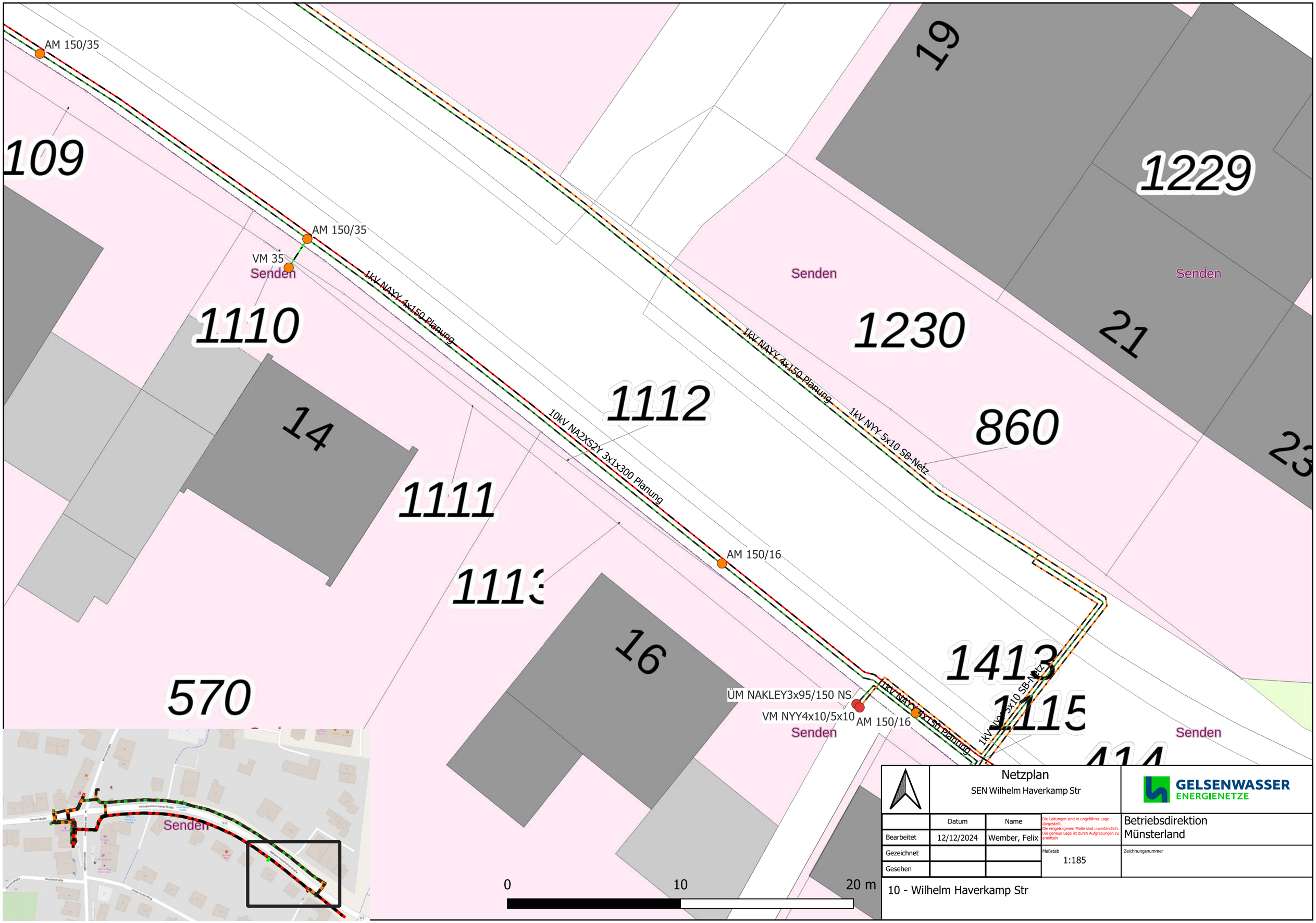

Netzplan
SEN Wilhelm Haverkamp Str

GELSENWASSER ENERGIENETZE

	Datum	Name	Die Leitungen sind in ungefährer Lage dargestellt. Die eingetragenen Maße sind unverbindlich. Die genaue Lage ist durch Aufgrabungen zu ermitteln	Betriebsdirektion Münsterland
Bearbeitet	12/12/2024	Wember, Felix		
Gezeichnet			Maßstab 1:185	Zeichnungsnummer
Gesehen				

10 - Wilhelm Haverkamp Str

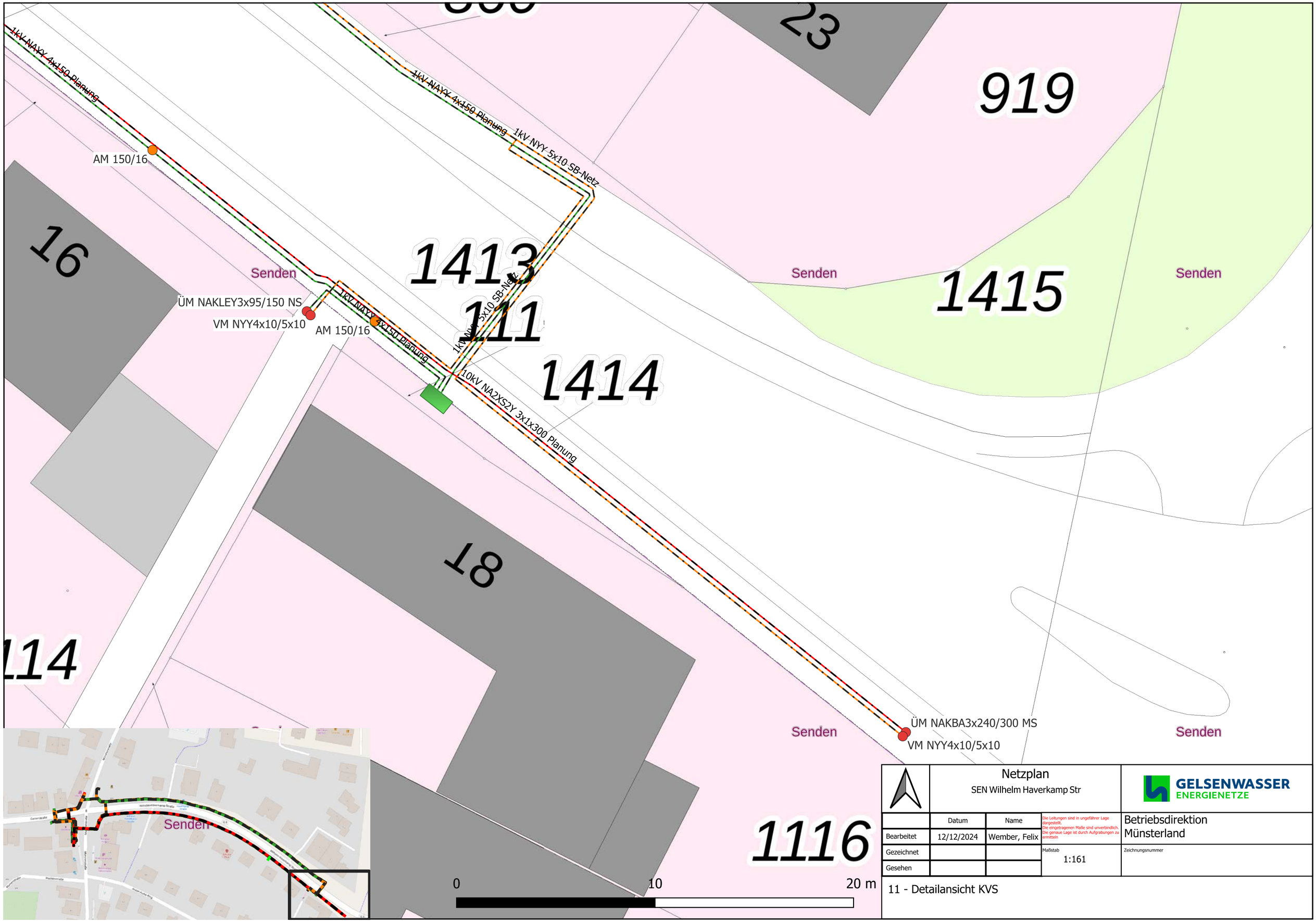

	Netzplan SEN Wilhelm Haverkamp Str			GELSENWASSER ENERGIENETZE
	Datum	Name	Die Leitungen sind in ungefährer Lage dargestellt. Die eingetragenen Maße sind unverbindlich. Die genaue Lage ist durch Aufgrabungen zu ermitteln	Betriebsdirektion Münsterland
Bearbeitet	12/12/2024	Wember, Felix		
Gezeichnet			Maßstab 1:161	Zeichnungsnummer
Gesehen				
11 - Detailansicht KVS				